

Explora Nunaat International

Montorio al Vomano (64046) – TE
Via Risorgimento, 54
Telefono: 347 4439287
328 7950886

Bomdok : Frontiera dell'Esplorazione

FASE 1

Vi inviamo il **report 1** dell'esplorazione e dello sviluppo della spedizione Gaurishankar 2013.
*Nuova frontiera dell'Alpinismo Himalayano : **Bomdok**.*

Progetto eco-sostenibile.

Il 26 ottobre , arrivati a Kathmandu abbiamo incontrato un responsabile della **SRDC** di Kathmandu (dott. Santosh Bhagt) presieduta dal **Prof. Prem Khatri** per l'avvio e l'accordo definitivo per le procedure governative per la costruzione dell'acquedotto.




Il giorno seguente abbiamo incontrato al **Social Welfare Council**, il responsabile Himalaiano del distretto del Gaurishankar Himal, illustrandoci le procedure normative.

29/10 Partenza per la regione della Rolwaling.

Un lungo giorno di viaggio prima di arrivare al villaggio di Jagat dove abbiamo incontrato il segretario del Presidente del distretto di Charicot illustrando il progetto dell'acquedotto e l'individuazione dei siti per l'approvvigionamento delle materie prime necessarie alla realizzazione della struttura.

L'Ing. **Alfredo Altitonante** si stabilisce a Charicot per l'individuazione delle forniture dei materiali e come base di collegamento con il gruppo esplorativo in quota.





Explora Nunaat International

Montorio al Vomano (64046) – TE
Via Risorgimento, 54
Telefono: 347 4439287
328 7950886



30/10 Inizio delle ricerche scientifiche con i prelievi delle impronte dentali e dei campionamenti salivari per lo sviluppo delle ricerche di genetica tra le popolazioni Sherpa.

31/10 Con una squadra di supporto composta da 14 persone di cui un cuoco e tre aiuti cuoco e 10 portatori, dopo 1000 mt di dislivello ed un giorno di cammino abbiamo raggiunto il villaggio di **Simigaon**, vera porta di ingresso della Rolwaling a circa 2100 slm. Un sentiero verticale ci conduce nel regno degli Sherpa.



Prelievi salivari ed impronte dentali





Explora Nunaat International

Montorio al Vomano (64046) – TE
Via Risorgimento, 54
Telefono: 347 4439287
328 7950886

Nel gruppo dei portatori erano presenti anche **due** giovani donne (*Sita Tamang e Asica Tamang*, rispettivamente di anni 16 e 25).

La loro presenza ci introduceva nel duro mondo dell'Himalaya dove il carico trasportato a volte superava persino il loro peso corporeo di circa 50 kg.



Bambini al villaggio di Jagat a 1200 metri di quota, sito dell'acquedotto.

1/11 Ci inoltriamo nella foresta di **Karka 2800 metri**, tra gli sguardi curiosi delle scimmie e di tutto il mondo animale, costeggiando l'impetuoso e meraviglioso fiume che scende dai ghiacciai del gruppo del Gaurishankar. La temperatura inizia a scendere sotto lo zero. *L'abbigliamento Mico inizia ad essere importante. lungo sentieri ghiacciati e scivolosi attraversamenti di ripidi torrenti.*


Le abitazioni che incontriamo sono costruite solamente di pietre e di paglia. La sacralità della valle, sempre più incassata, si percepisce non solo con le montagne ma anche dal silenzio degli sguardi e dei movimenti degli sherpa, abitanti dei villaggi.

2/11 arriviamo al villaggio di **Beding a 3680 slm**. L'aria inizia a diventare sempre più *leggera*, l'ipossia è una realtà costante.

Beding è sede del centro religioso della valle.

In un monastero (*Gompa*) assistiamo ad una affascinante funzione religiosa di Buddismo Tibetano con i suoi suoni e preghiere, durata circa 3 ore e mezzo.





Explora Nunaat International

Montorio al Vomano (64046) – TE
Via Risorgimento, 54
Telefono: 347 4439287
328 7950886

Intervistiamo **Dorje Sherpa**, famoso alpinista e accompagnatore di Reinhold Messner e di Chris Bonington famosi Himalaisti che ci racconta delle ricerche sullo Yeti e della sua partecipazione al film "Sette anni in Tibet" di E. Harrer.

Siamo molto emozionati. L'ambiente è meraviglioso.




3/11 Ci lasciamo alle spalle il villaggio di **Beding** per raggiungere il villaggio di **Na** alla considerevole quota di 4180 slm.

Restiamo per due giorni per facilitare l'acclimatamento per le quote superiori.

Dal **Prof. Roberto da Porto** vengono sviluppati e regolamentati i test per l'adattamento all'alta quota, iniziati presso il Centro Universitario di Chieti.

Uno dei nostri portatori a 4200 mt inizia a manifestare sintomi gravi di mal di montagna (saturazione del sangue a 47).





Explora Nunaat International

Montorio al Vomano (64046) – TE
Via Risorgimento, 54
Telefono: 347 4439287
328 7950886



Il portatore con la maschera dell'ossigeno, è stata fondamentale per la sua sopravvivenza.


L'effetto più importante dell'alta quota è costituito dalla diminuzione della pressione parziale dell'O₂ a livello dei tessuti organici, ove l'ossigeno stesso giunge essendovi trasportato per mezzo del sangue e precisamente legato all'emoglobina contenuta nei globuli rossi) che ha reso necessario l'utilizzo dell'ossigeno e la conseguente discesa a quote più basse fino al ritorno forzato a Kathmandu.

Come da accordi e con molto piacere incontriamo la guida sherpa **Mingma G. Sherpa (figlio di Dorje Sherpa)** appena sceso dalla vetta del **Bamongo** effettuando la prima salita della montagna. Siamo molto felici di incontrarlo e allestiamo un set con riprese video per documentare e registrare un accordo tra il progetto dell'Explora e della Dreamers Destination per lo sviluppo eco-sostenibile della Rolwaling, nuova frontiera dell'alpinismo Himalayano.



Incontro a Na con i piccoli monaci di Beding e con Mingma G. Sherpa e il suo team , appena scesi dalla vetta del Bamongo - prima assoluta-





Explora Nunaat International

Montorio al Vomano (64046) – TE
Via Risorgimento, 54
Telefono: 347 4439287
328 7950886



Incontro a Na


Continuiamo i prelievi di genetica e dei prelievi di micro organismi acquatici in ambienti estremi.

Nei giorni successivi , **io - Davide Peluzzi, insieme a Giorgio Marinelli e Marco di Marcello-** con due portatori di alta quota, *Sucram Tamang e Ragju Tamang*,raggiungiamo il campo alto di Bomdok a quota 4800 slm.

Un anfiteatro meraviglioso di picchi quasi per la totalità inviolati.

Allestiamo il nostro campo come da programma sulle rive del lago ghiacciato e sacro di Oma Tsho. La rarefazione dell'aria , le basse temperature, iniziamo ad influire sui valori vitali ...la regola principale e' non disperdere oltre i limiti consentiti i liquidi corporei, rischio principale per il mal di montagna acuto. *Soprattutto in questa situazione risulta fondamentale ed efficiente l'abbigliamento Mico. Ottima traspirazione dei fluidi e termicità, le temperature di giorno erano intorno ai meno due gradi e di notte scendevano a -20 gradi. Grazie al permesso particolare per l'esplorazione dell'area in quanto considerato luogo sacro e mistico ci siamo inoltrati con maggiore sensibilità e rispetto tra i ghiacci eterni d'Himalaya.*





Explora Nunaat International

Montorio al Vomano (64046) – TE
Via Risorgimento, 54
Telefono: 347 4439287
328 7950886




Pareti imponenti al di sopra del campo a 5000 m.

Decidiamo di versare nelle sacre acque dell'**Oma Tsho** il contenuto dell'ampolla donata dalle *Fontane dei Portali* del Vittoriale degli Italiani di **Gabriele d'Annunzio** come gesto di unione e fratellanza tra i popoli di Italia e Nepal.

Mentre versiamo il "*sacro liquido*", con grande stupore e meraviglia udiamo un canto quasi innaturale proveniente dalle profondità nascoste del bacino glaciale contenente il lago.

Attoniti, appuriamo che tale sibillina melodia e' prodotta dal fratturarsi del ghiaccio superficiale, ascoltiamo in silenzio.





Explora Nunaat International

Montorio al Vomano (64046) – TE
Via Risorgimento, 54
Telefono: 347 4439287
328 7950886




Iniziamo l'esplorazione dell'area cercando di individuare la via di salita piu' accessibile alla montagna non nominata sulle mappe geografiche, **chiamata dai locali Rikigo.**

Documentiamo fotograficamente tutte le grandi pareti e vette circostanti ed incumbenti. Ci troviamo sul confine tibetano. Nuova frontiera dell'alpinismo Himalayano : BOMDOK.

Dopo aver affrontato in tenda una gelida notte con temperature che si avvicinavano ai -20 gradi, la mattina seguente dopo esserci alzati decidiamo di salire a quote superiori.





Explora Nunaat International

Montorio al Vomano (64046) – TE
Via Risorgimento, 54
Telefono: 347 4439287
328 7950886




Il meraviglioso panorama della valle glaciale di Bomdok

Raggiungiamo la quota di 5700 slm (vedi foto allegata) con venti fortissimi e gelidi (jet stream) che impediscono la permanenza in quota per lungo tempo. Riusciamo ad individuare alcune vie di accesso e tentiamo la salita alla vetta....a quota 5980 m. Ci fermiamo a pochi centinaia di metri a causa dei forti venti da sud. Il nostro compito di esplorazione e di documentazione con foto e filmati dell'area era compiuto, come promesso all' *Associazione di Mountaineering Nepal* , più precisamente a Beding.. Potevamo scendere a quote più basse.



Mentre ci avviciniamo al campo **Bomdok**, telefoniamo con il satellitare al nostro meteorologo **Roberto Madrigali** in Italia che ci avvisa di un cambio meteo imminente con l'arrivo di una piccola perturbazione con venti provenienti da sud.





Explora Nunaat International


Montorio al Vomano (64046) – TE
Via Risorgimento, 54
Telefono: 347 4439287
328 7950886



Salita verso la cresta rocciosa del Rikigo



Explora Nunaat International
e-mail: info@exploralimits.com
Web: www.explorlimits.com



Explora Nunaat International

Montorio al Vomano (64046) – TE
Via Risorgimento, 54
Telefono: 347 4439287
328 7950886


Il giorno seguente ci raggiungono **Paolo Trentini, Luca Natali e Roberto da Porto** con il resto dei portatori. Le due ragazze, **Sita e Asica**, sono anche loro parte della squadra in alta quota.

Nei giorni seguenti esploriamo il ghiacciaio Ripimo verso il monte **Takargo**.



Cresta rocciosa che conduce in vetta. Massi instabili.





Explora Nunaat International

Montorio al Vomano (64046) – TE
Via Risorgimento, 54
Telefono: 347 4439287
328 7950886




La vetta della montagna sacra davanti a noi a 5981 m, venti a oltre 100km orari e temperature oltre i -10 gradi C°. Foto scattata a 5700 metri.

Continuiamo la documentazione video/fotografica della vasta area anche nei giorni successivi con l'idea di creare un progetto di sviluppo eco-sostenibile come anticipato e accordato con la Dreamers Destination di Beding-Na.

Felici dei risultati ottenuti, nonostante la durezza degli ambienti, ripercorriamo a ritroso la valle per circa 90 km fino a raggiungere, dopo 6 giorni, Jagat a 1000 mt slm.

A causa delle elezioni politiche nazionali, apprendiamo che ci sono stati atti terroristici nei confronti della viabilità nella regione, quindi pernottiamo in tenda a Jagat.





Explora Nunaat International

Montorio al Vomano (64046) – TE
Via Risorgimento, 54
Telefono: 347 4439287
328 7950886



Esercito nepalese durante il disinnescamento dell'ordigno esplosivo.

Il giorno seguente durante il lungo viaggio verso Kathmandu in autobus privato, **siamo stati bloccati dall'esercito per il disinnescamento di una bomba posizionata lungo il nostro tragitto**. Successivamente siamo stati scortati dall'esercito stesso oltre il distretto di Dholaka dove abbiamo incontrato 3 autobus incendiati.


Oggi, sul giornale Himalayan, leggiamo la notizia che un autobus di linea è stato fatto saltare in aria con feriti gravi.... C'E' ANDATA MOLTO BENE.

Ora siamo a Kathmandu felici di scriverti e di rappresentare l'Italia all'estero.

Grazie al **Prof. Prem Khatri e la SRDC di Kathmandu** per la collaborazione ed ospitalità. Ma vorremmo ringraziare soprattutto i portatori coordinati da **Chandra Gurung** della spedizione che hanno reso possibile la missione nella Rolwaling remota. La realizzazione step by step di un'opera idraulica in Himalaya come l'acquedotto finanziato dalla **CAP Holding e Amiacque**, è fondamentale il ringraziamento dell'Explora Nunaat International e la SRDC di Kathmandu al **Consigliere Regionale della Lombardia l'Ing. Fabio Altitonante**, per la Sua sensibilità e umanità nei confronti delle persone più disagiate come gli abitanti della Rolwaling che utilizzeranno l'acquedotto di Singati-Jagat in Nepal.

Un particolare saluto va al Consiglio Regionale Lombardia, alla Presidenza del Consiglio





Explora Nunaat International

Montorio al Vomano (64046) – TE
Via Risorgimento, 54
Telefono: 347 4439287
328 7950886

Abruzzo e all'Ente Parco del Gran Sasso e Monti della Laga per il Patrocinio concesso.

Si RINGRAZIANO gli Sponsor : Mico Sport, INTERMATICA, BIO-APTA, Polisini Group, Fratelli Di Gregorio SNC/ Officina Soccorso Stradale, il Cai L'Aquila e il Cai Arsita.


Siamo particolarmente grati a gli uomini dell'Esercito Nepalese e al suo capitano , per averci scortato fino alla periferia di Kathmandu .

Un grazie a Joseph Abate e Francesco Di Marcello

Siamo su EXPLORESWEB : http://www.explorersweb.com/everest_k2/news.php?url=italians-attempt-humanitarian-work-unnam_138559080

A breve il report 2 -

ACCORDO con le Popolazioni e la SRDC di Kathmandu presieduta dal Prof. Prem Khatri ,sviluppo della costruzione dell'acquedotto e gemellaggio Parchi.



Publicato da [davide peluzzi](#) a 04:49 Nessun commento:





Explora Nunaat International

Montorio al Vomano (64046) – TE
Via Risorgimento, 54
Telefono: 347 4439287
328 7950886

Explora Nunaat International
e-mail: info@exploralimits.com
Web: www.explorlimits.com

